

# Calaisis

Terre des 2 caps

*En bordure des 2 caps, roulez à la rencontre de la mer et de la campagne*

## Départ

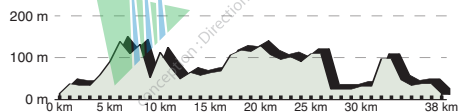
place Edouard Houssin  
62179 Wissant

## Distance

38 kms

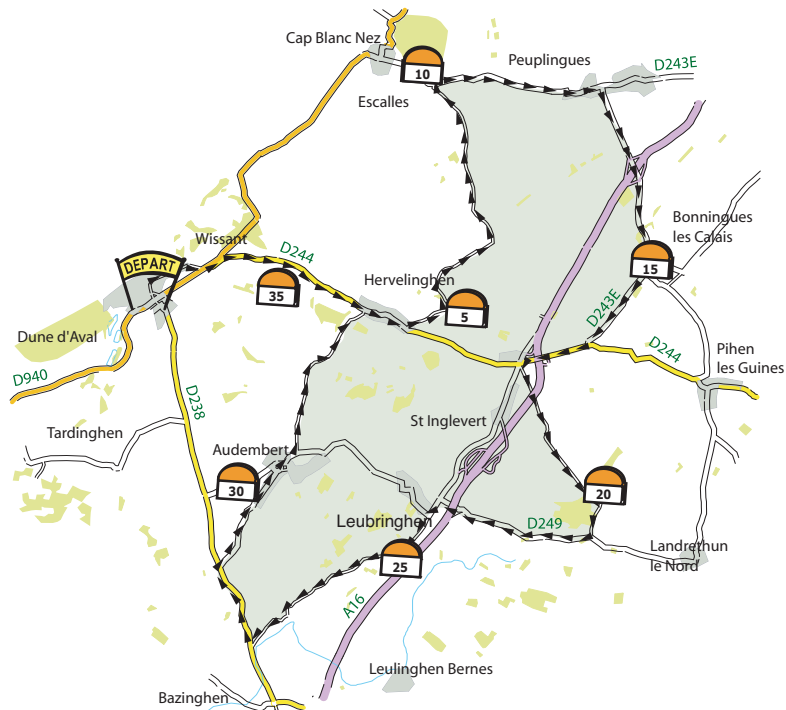
## Temps moyen

3h30 à 4h00



## Curiosités

Wissant : Musée du Moulin, la baie, Cap Blanc Nez  
Landrethun le Nord : Forteresse de Mimoyecques  
En arrière-plan du Cap Blanc-Nez, vous découvrirez la splendeur de la Baie de Wissant, le Détroit et par temps clair, les blanches falaises de la côte anglaise.



## La Colonne Blanchart

*Sur les traces de l'aéronaute, parcourez en pionnier ces lieux riches en histoire.*

### Départ

boulevard Blanchard  
62340 Guînes

### Distance

30 kms

### Temps moyen

3h00

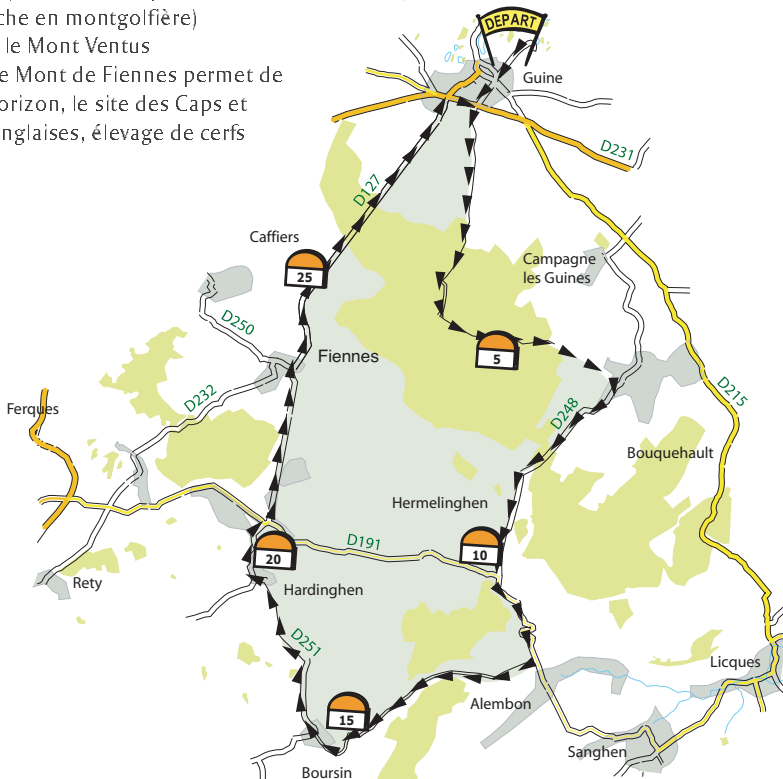
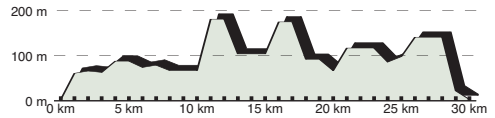
### Curiosités

Guînes : le Marais, la tour de l'horloge, le village St Joseph

Forêt de Guînes : Monument de la Colonne Blanchart (témoin de la première traversée de la Manche en montgolfière)

Alembon : le Mont Ventus

Fiennes : le Mont de Fiennes permet de scruter l'horizon, le site des Caps et les côtes anglaises, élevage de cerfs



# Calaisis

## La Chapelle St Louis

*Jouez à cache-cache avec la chapelle, à l'ombre de laquelle ont été écrites des pages d'histoire et de légende.*

### Départ

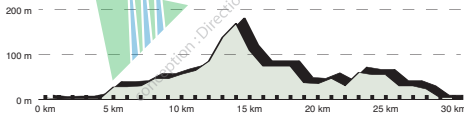
esplanade du Maréchal Leclerc  
62610 Ardres

### Distance

30 kms

### Temps moyen

3h00

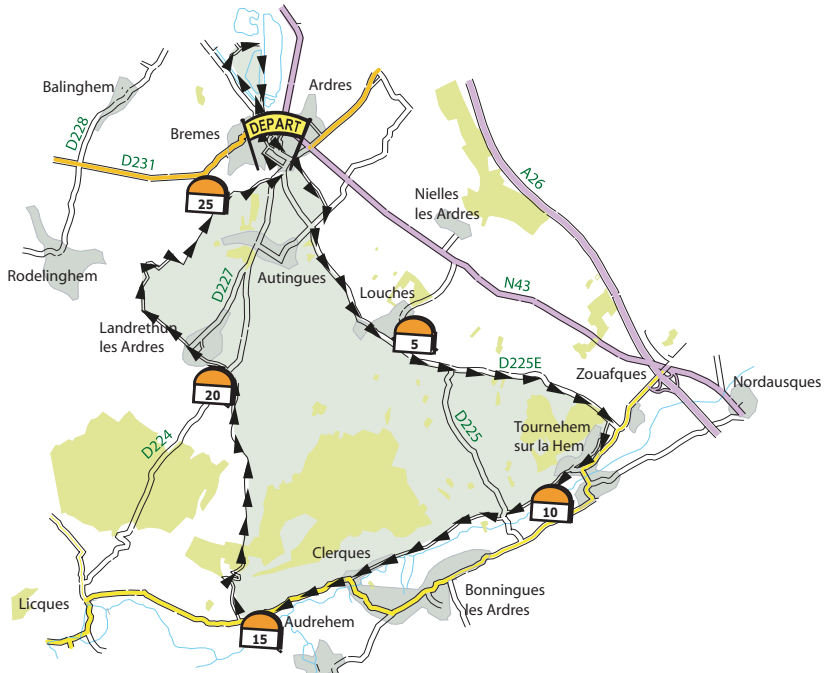


### Curiosités

Nombreuses fermes au lait de chaux.

Ardres : place de l'église, le lac et ses aménagements touristiques, village fleuri

Tournehem-sur-la-Hem : Chapelle St Louis, Parc d'attraction Bal Parc, estaminet de randonnée



## Les 5 ruisseaux

*Ils sont cinq pour perpétuer le proverbe :  
les petits ruisseaux font les grandes rivières*

### Départ

place du Général de Gaulle  
62850 Licques

### Distance

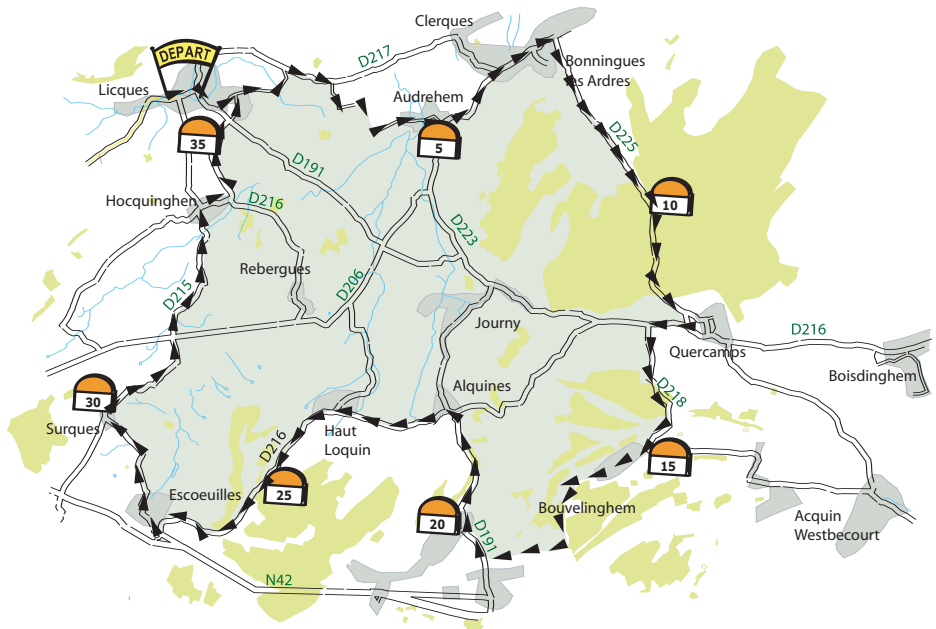
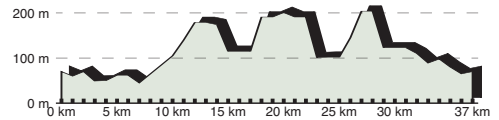
37 kms

### Temps moyen

3h30 à 4h00

### Curiosités

Franchissez les ruisseaux et découvrez les églises qui jalonnent ce circuit  
Audrehem, Surques, Escoeuilles, Quercamps :  
estaminets de randonnée  
Licques : le pays de la volaille depuis le XVI<sup>ème</sup> s.,  
spécialité : la dinde



# Calaisis

## Les Marbrières

*D'une carrière à l'autre, découvrez l'histoire et la géologie de cette région.*

### Départ

quai d'Hazebrouck  
62930 Wimereux

### Distance

42 kms

### Temps moyen

4h30



### Curiosités

Wimereux : station balnéaire de la "belle époque", ville fleurie

Rinxent : le Musée du marbre et de la géologie, la "vallée heureuse"

Conteville-les-Boulogne: estaminet de randonnée

Pittefaux : le château du Souverain Moulin

Maninghem-Henne : le moulin de Grisendal

