








Légende :

-  Voirie départementale de 1ere catégorie
-  Voirie départementale de 3eme catégorie
-  Contournement 1ere catégorie
-  1ere catégorie déclassé dans le domaine communal de Samer
-  3eme catégorie déclassé dans le domaine communale de Samer
-  3eme catégorie déclassé dans le domaine communale de Tingry
-  Limite DUP



Direction de la Mobilité et
du Réseau Routier
Service des Grands
Projets Routiers Littoral
Bureau des Études Littoral

Liaison RD901 - RD52

Contournement Sud de Samer

DOSSIER D' ENQUÊTE DE CLASSEMENT DÉCLASSEMENT

Plan après transfert

Echelle : 1/10 000

Date : 09/12/2020

S:\PACT_Etudie\DM2\SDP\1_Cover\del\PROJETS\RD901-52_Samer\05_Duplan_Avant_Transfert.dwg

